

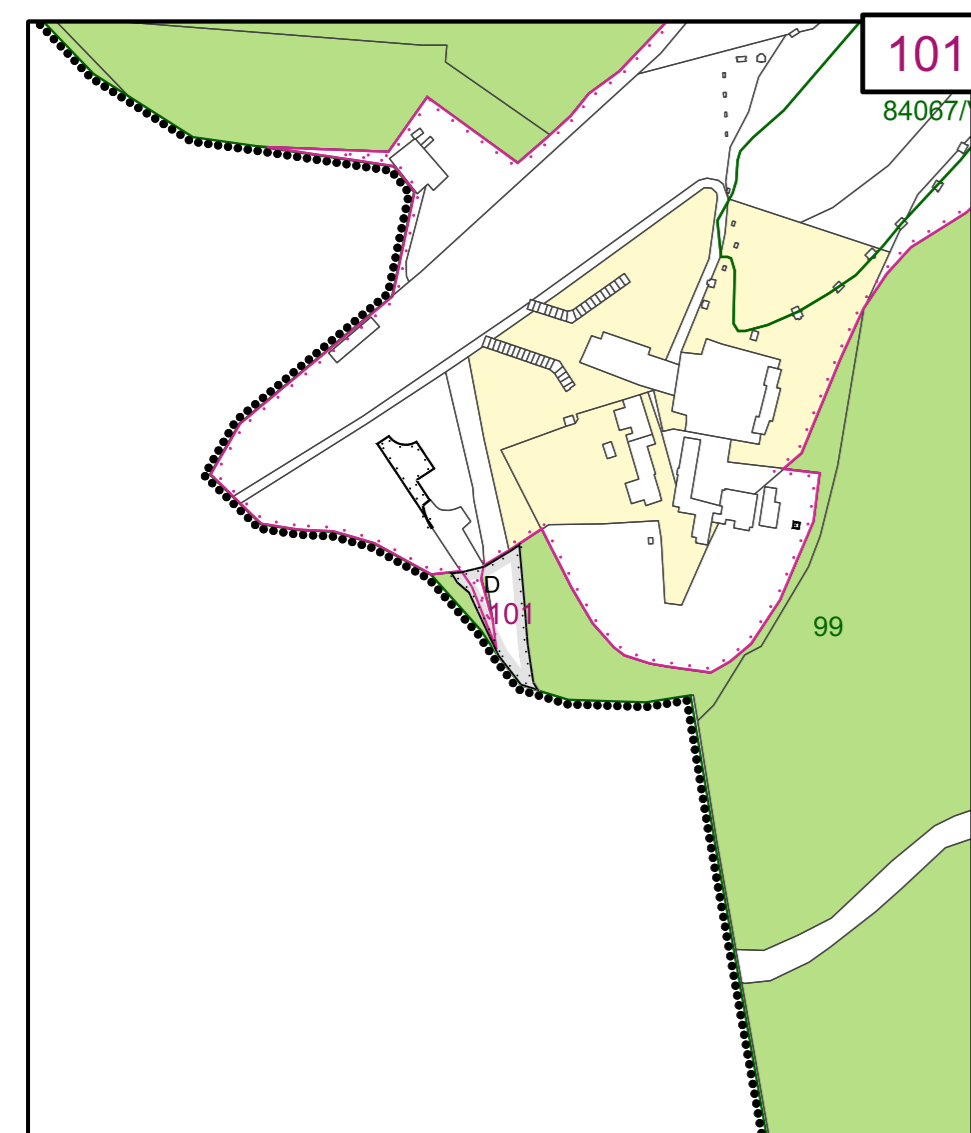
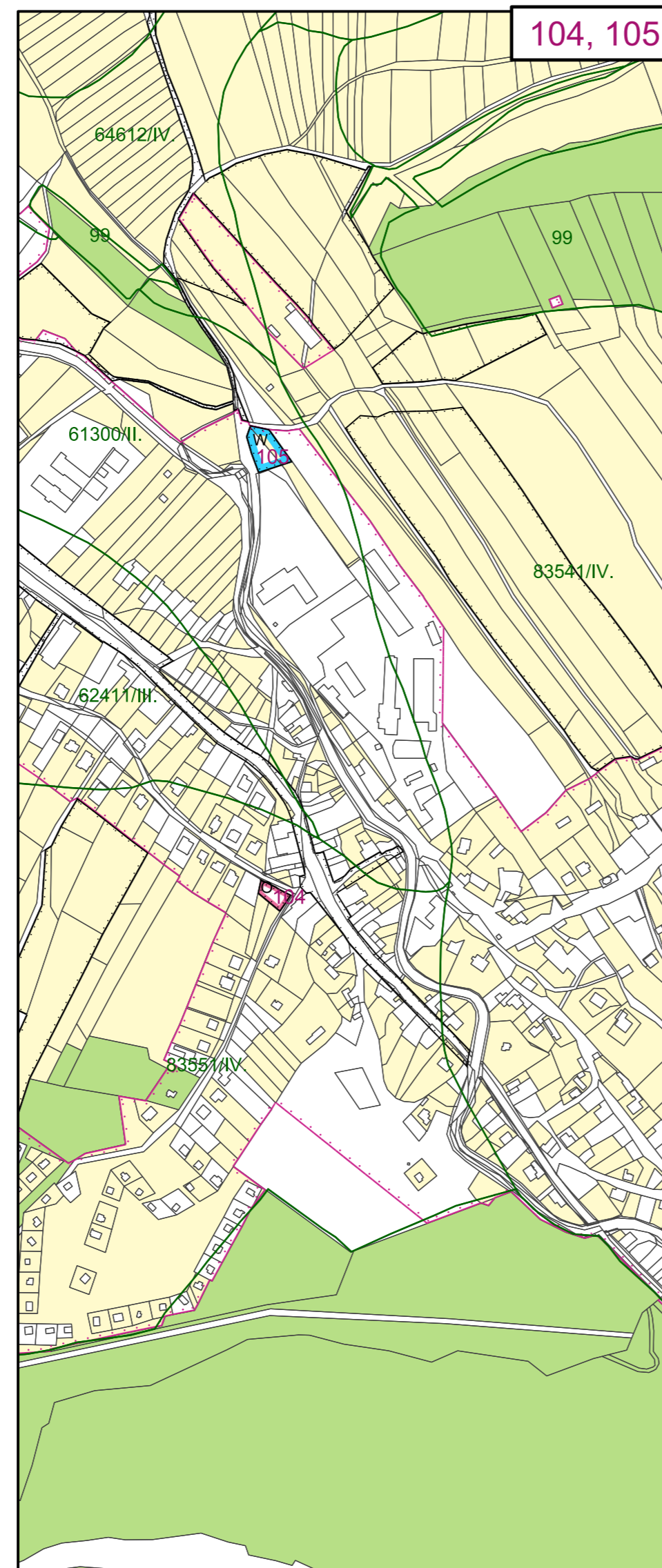
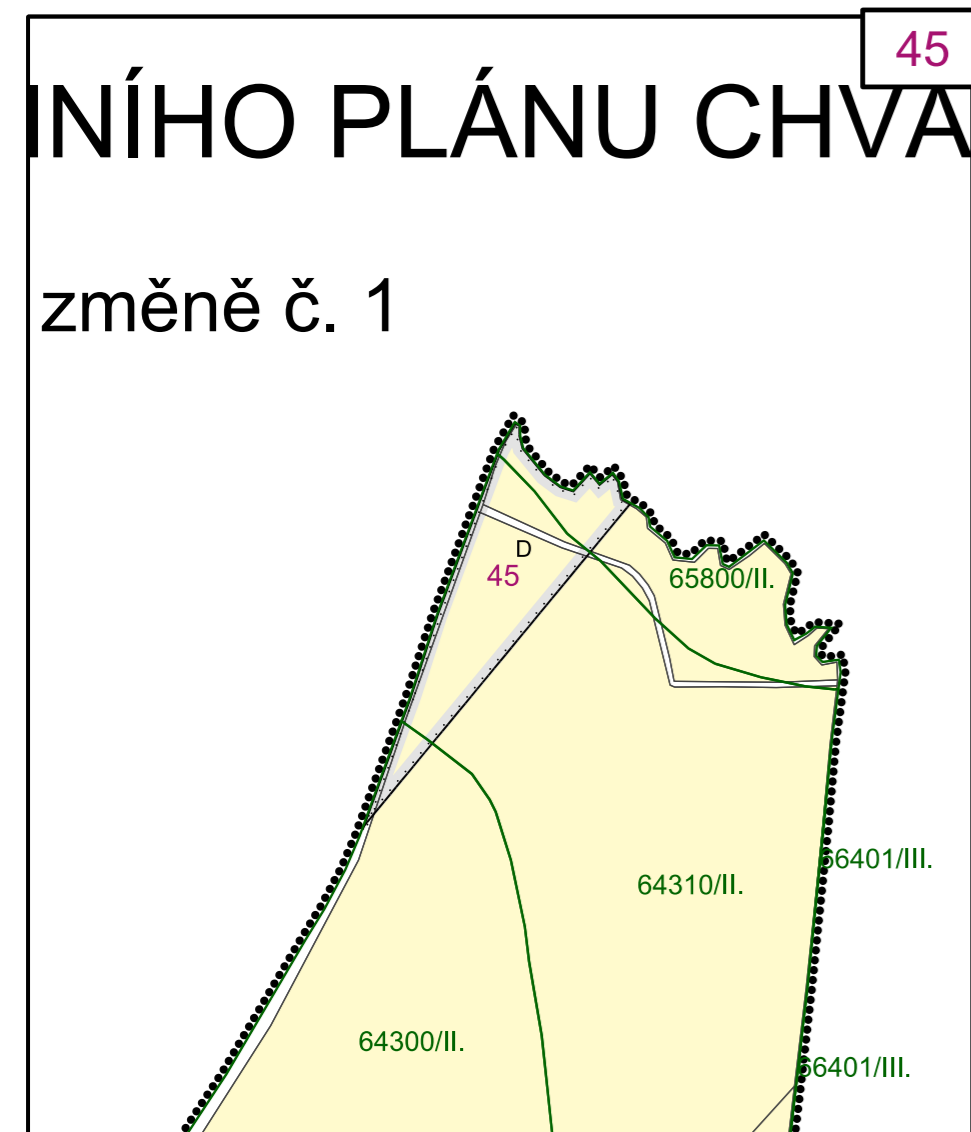
ZMĚNA Č. 1 ÚZEMNÍHO PLÁNU CHVALČOV

VÝKRES PŘEDPOKLÁDANÝCH ZÁBORŮ PŮDNÍHO FONDU

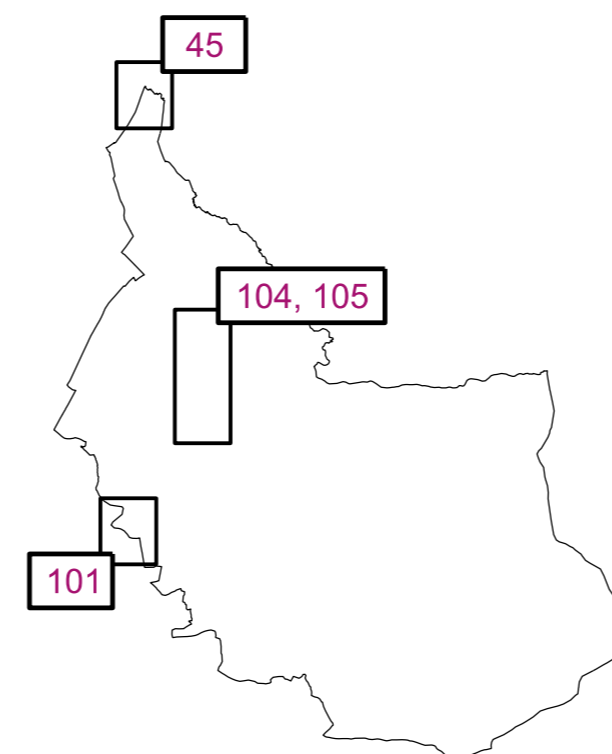


LEGENDA

STAV	NÁVRH	
		HRANICE ŘEŠENÉHO ÚZEMÍ
		HRANICE ZASTAVĚNÉHO ÚZEMÍ K 1.5.2016
		HRANICE ZASTAVITELNÉHO ÚZEMÍ
		PARCELNÍ KRESBA
	10	ČÍSLO NÁVRHOVÉ PLOCHY S ROZDÍLNÝM ZPŮSOBEM VYUŽITÍ
	o	PLOCHY OBČANSKÉHO VYBAVENÍ
	D	PLOCHY DOPRAVNÍ INFRASTRUKTURY
	W	PLOCHY VODNÍ A VODOHOSPODÁŘSKÉ
		POZEMKY ZPF
		POZEMKY URČENÉ K PLNĚNÍ FUNKCE LESA
		OSTATNÍ POZEMKY
	64841/IV.	HRANICE BPEJ S KÓDOVÝM OZNAČENÍM A TRÍDOU OCHRANY ZPF



TABULKA ODNĚTÍ PŮDNÍCH FONDŮ															
ČÍSLO NÁVRH. PLOCHY	VÝMĚRA PLOCHY CELKEM (ha)	V ZASTAVĚNÉM ÚZEMÍ (ha)	V PUPFL (ha)	V ZPF (ha)	Z TOHO V KULTURE ORNÁ PŮDA (ha)	Z TOHO V KULTURE ZAHRADA (ha)	Z TOHO V KULTURE TRV. TRAV. POROST (ha)	Z TOHO V TRÍDĚ OCHRANY ZPF I. (ha)	Z TOHO V ZAST. ÚZEMÍ (ha)	Z TOHO V TRÍDĚ OCHRANY ZPF II. (ha)	Z TOHO V ZAST. ÚZEMÍ (ha)	Z TOHO V TRÍDĚ OCHRANY ZPF III. (ha)	Z TOHO V TRÍDĚ OCHRANY ZPF IV. (ha)	Z TOHO V TRÍDĚ OCHRANY ZPF V. (ha)	POPIS
45	1,31			1,18	1,18					1,18					PLOCHA DOPRAVNÍ INFRASTRUKTURY
101	0,24	0,04	0,08												PLOCHA DOPRAVNÍ INFRASTRUKTURY
104	0,05	0,05													PLOCHA OBČANSKÉHO VYBAVENÍ
105	0,12	0,12		0,05			0,05			0,05	0,05				PLOCHA VODNÍ A VODOHOSPODÁŘSKÁ



HLAVNÍ PROJEKTANT:	ALFING Zlín, spol s r.o. sídl.: J. STAŠI 165, 763 02 ZLÍN - MALENOVICE tel/fax: +420 577 158 529 mobil: +420 731 653 834 email: zlin@stemio.cz	ČÍSLO PARÉ:	AUTORIZACE:
SUBDODAVATEL:		DATUM:	09/2016
POŘIZOVATEL:	MĚSTSKÝ ÚŘAD BYSTRICE P. HOST. ODBOR ÚZEMNÍHO PLÁNOVÁNÍ A STAVEBNÍHO ŘÁDU	MĚŘITKO:	1:5 000
NÁZEV AKCE:	ÚZEMNÍ PLÁN CHVALČOV ZMĚNA Č. 1	STUPEŇ:	NÁVRH
OBSAH:	VÝKRES PŘEDPOKLÁDANÝCH ZÁBORŮ PŮDNÍHO FONDU	ZAKÁZKA ČÍSLO:	
		ARCHITEKT:	
		ODP. PROJ. PROFEŠE:	
		VYPRACOVAL:	
		ČÍSLO VÝKRESU/ČÁSTI - REVIZE:	II.B3