

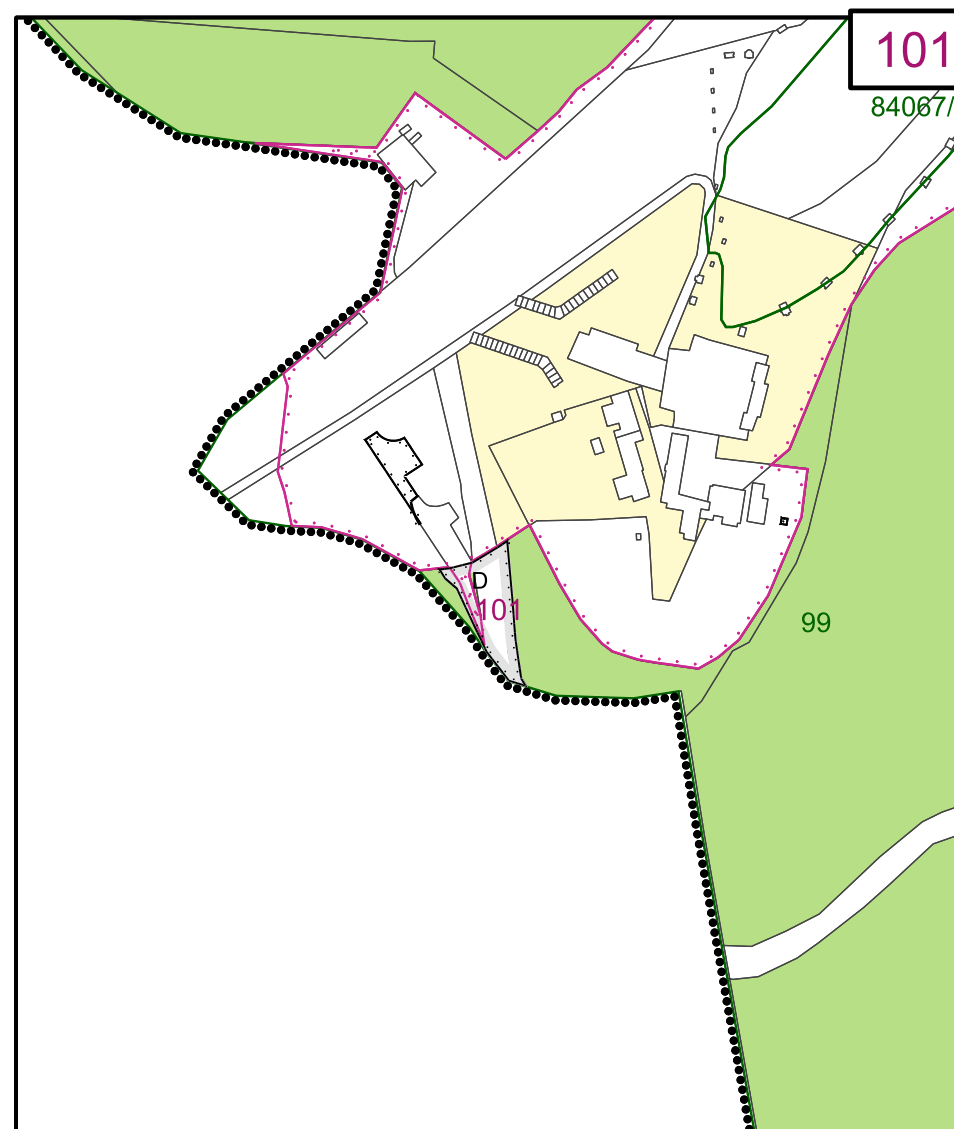
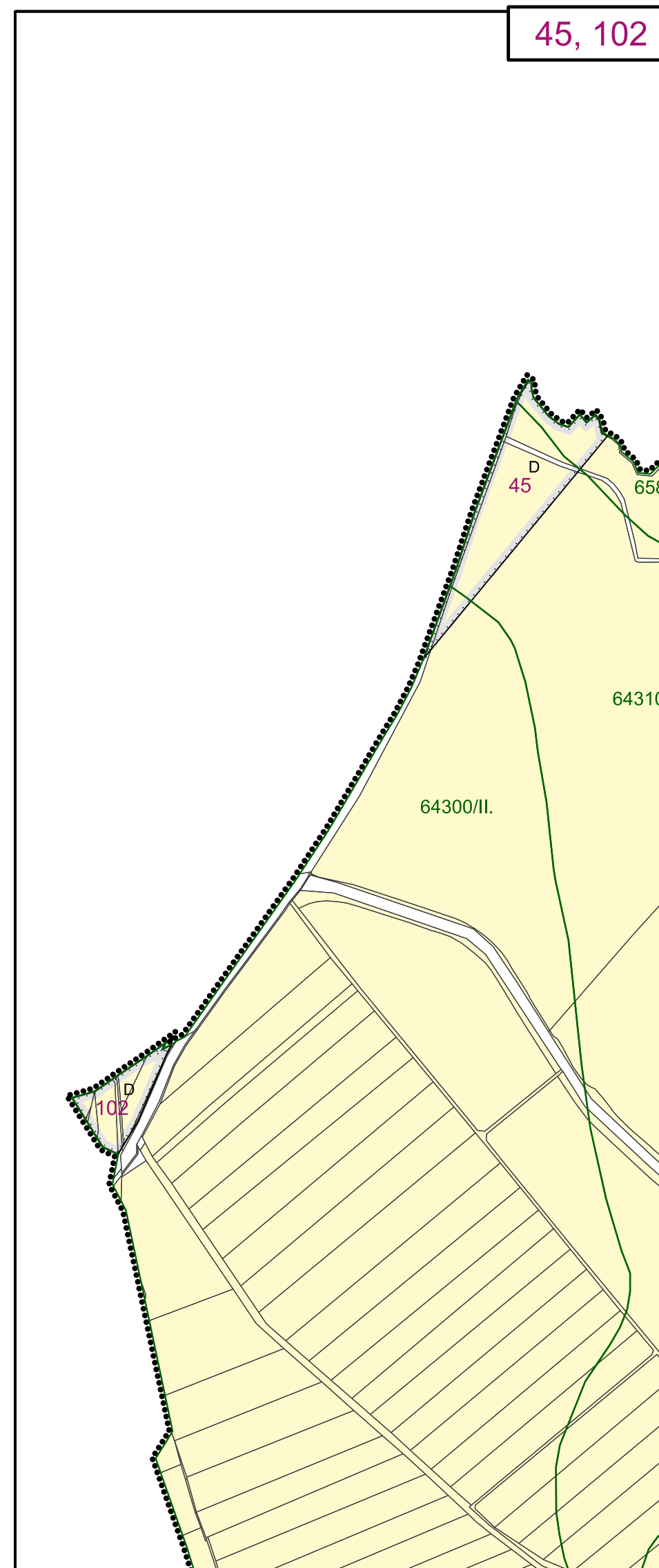
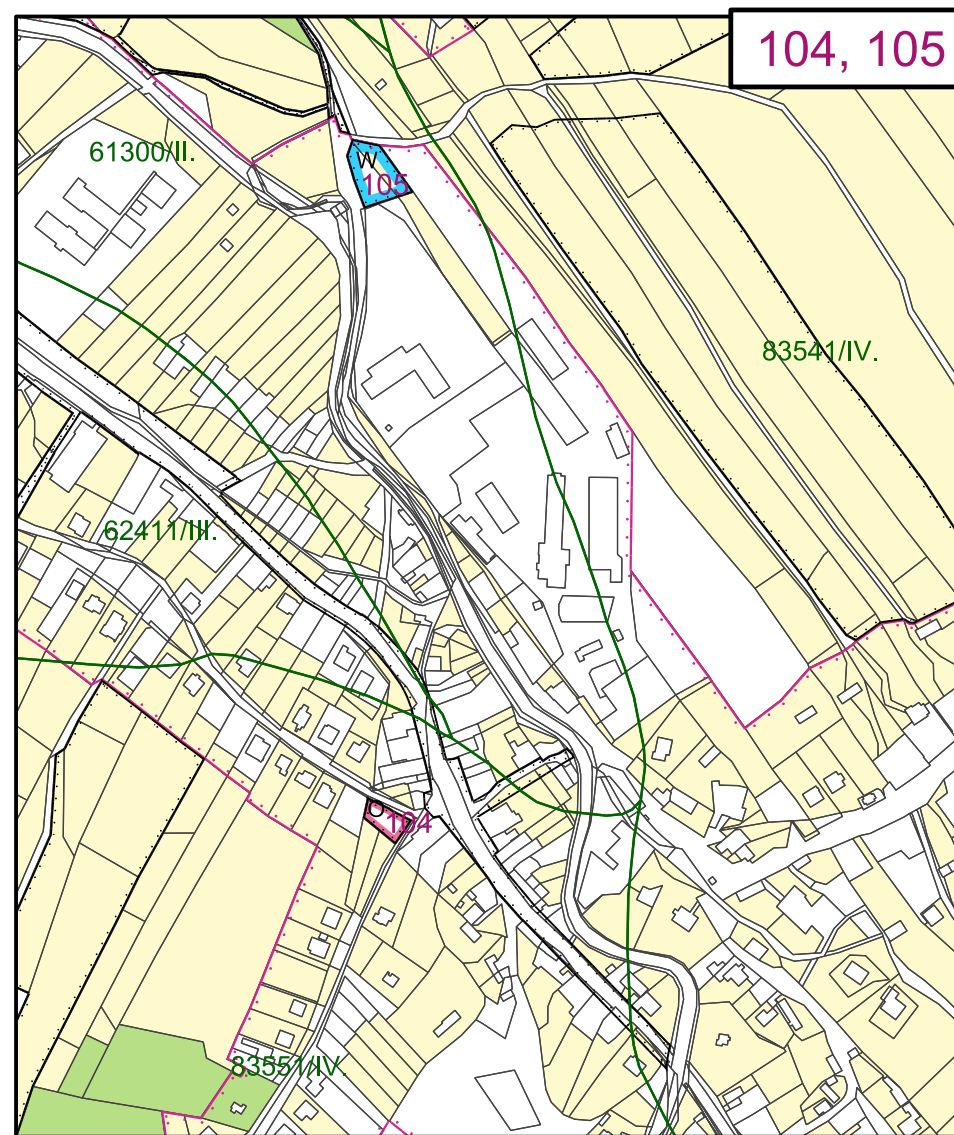
ZMĚNA Č. 1 ÚZEMNÍHO PLÁNU CHVALČOV

VÝKRES PŘEDPOKLÁDANÝCH ZÁBORŮ PŮDNÍHO FONDU

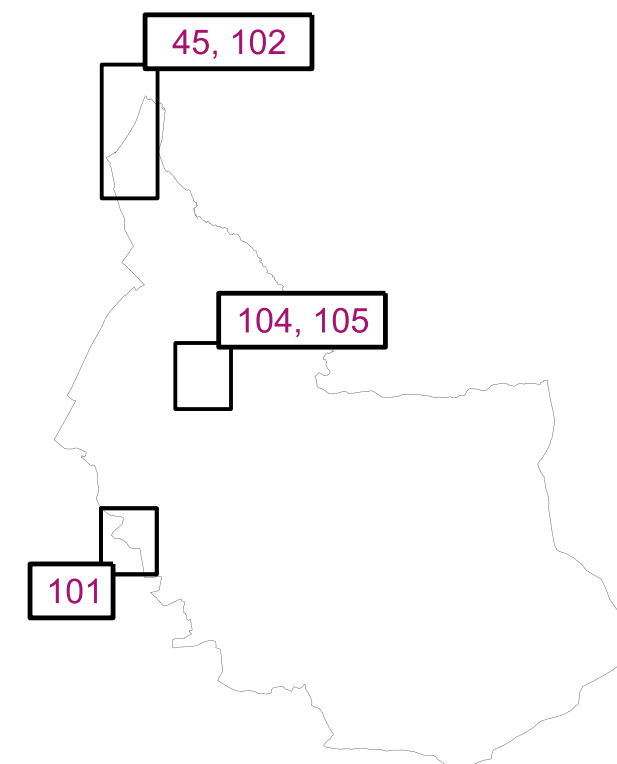


LEGENDA

STAV	NÁVRH	
		HRANICE ŘEŠENÉHO ÚZEMÍ
		HRANICE ZASTAVĚNÉHO ÚZEMÍ K 1.5.2016
		HRANICE ZASTAVITELNÉHO ÚZEMÍ
		PARCELNÍ KRESBA
		ČÍSLO NÁVRHOVÉ PLOCHY S ROZDÍLNÝM ZPŮSOBEM VYUŽITÍ
		PLOCHY OBČANSKÉHO VYBAVENÍ
		PLOCHY DOPRAVNÍ INFRASTRUKTURY
		PLOCHY VODNÍ A VODOHOSPODÁŘSKÉ
		POZEMKY ZPF
		POZEMKY URČENÉ K PLNĚNÍ FUNKCE LESA
		OSTATNÍ POZEMKY
		HRANICE BPEJ S KÓDOVÝM OZNAČENÍM A TRÍDOU OCHRANY ZPF



ČÍSLO NÁVRH. PLOCHY	VÝMĚRA PLOCHY CELKEM (ha)	V ZASTAVĚNÉM ÚZEMÍ (ha)	V PUPFL (ha)	V ZPF (ha)	Z TOHO V KULTURE ORNÁ PŮDA (ha)	Z TOHO V KULTURE ZAHRADA (ha)	Z TOHO V KULTURE TRV. TRAV. POROST (ha)	Z TOHO V TRÍDĚ OCHRANY ZPF I. (ha)	Z TOHO V ZAST. ÚZEMÍ (ha)	Z TOHO V TRÍDĚ OCHRANY ZPF II. (ha)	Z TOHO V ZAST. ÚZEMÍ (ha)	Z TOHO V TRÍDĚ OCHRANY ZPF III. (ha)	Z TOHO V TRÍDĚ OCHRANY ZPF IV. (ha)	Z TOHO V TRÍDĚ OCHRANY ZPF V. (ha)	POPIS
45	1,31			1,18	1,18					1,18					PLOCHA DOPRAVNÍ INFRASTRUKTURY
101	0,24	0,04	0,08												PLOCHA DOPRAVNÍ INFRASTRUKTURY
102	0,41			0,39	0,39					0,39					PLOCHA DOPRAVNÍ INFRASTRUKTURY
104	0,05	0,05													PLOCHA OBČANSKÉHO VYBAVENÍ
105	0,12	0,12		0,05			0,05			0,05	0,05				PLOCHA VODNÍ A VODOHOSPODÁŘSKÁ



HLAVNÍ PROJEKTANT:	ALFING Zlín, spol s r.o. sídló: J. STAŠI 165, 763 02 ZLÍN - MALENOVICE tel/fax: +420 577 158 529 mobil: +420 731 653 834 email: zlin@stemio.cz	ČÍSLO PARÉ:	AUTORIZACE:
SUBDODAVATEL:		DATUM:	07/2017
		MĚŘITKO:	1:5 000
		STUPEŇ:	NÁVRH
POŘIZOVATEL:	MĚSTSKÝ ÚŘAD BYSTRICE P. HOST. ODBOR ÚZEMNÍHO PLÁNOVÁNÍ A STAVEBNÍHO ŘÁDU	ZAKÁZKA ČÍSLO:	
NÁZEV AKCE:	ÚZEMNÍ PLÁN CHVALČOV ZMĚNA Č. 1	ARCHITEKT:	
		ODP. PROJ. PROFEŠE:	
		VYPRACOVAL:	
OBSAH:	VÝKRES PŘEDPOKLÁDANÝCH ZÁBORŮ PŮDNÍHO FONDU	ČÍSLO VÝKRESU/ČÁSTI - REVIZE:	II.B3