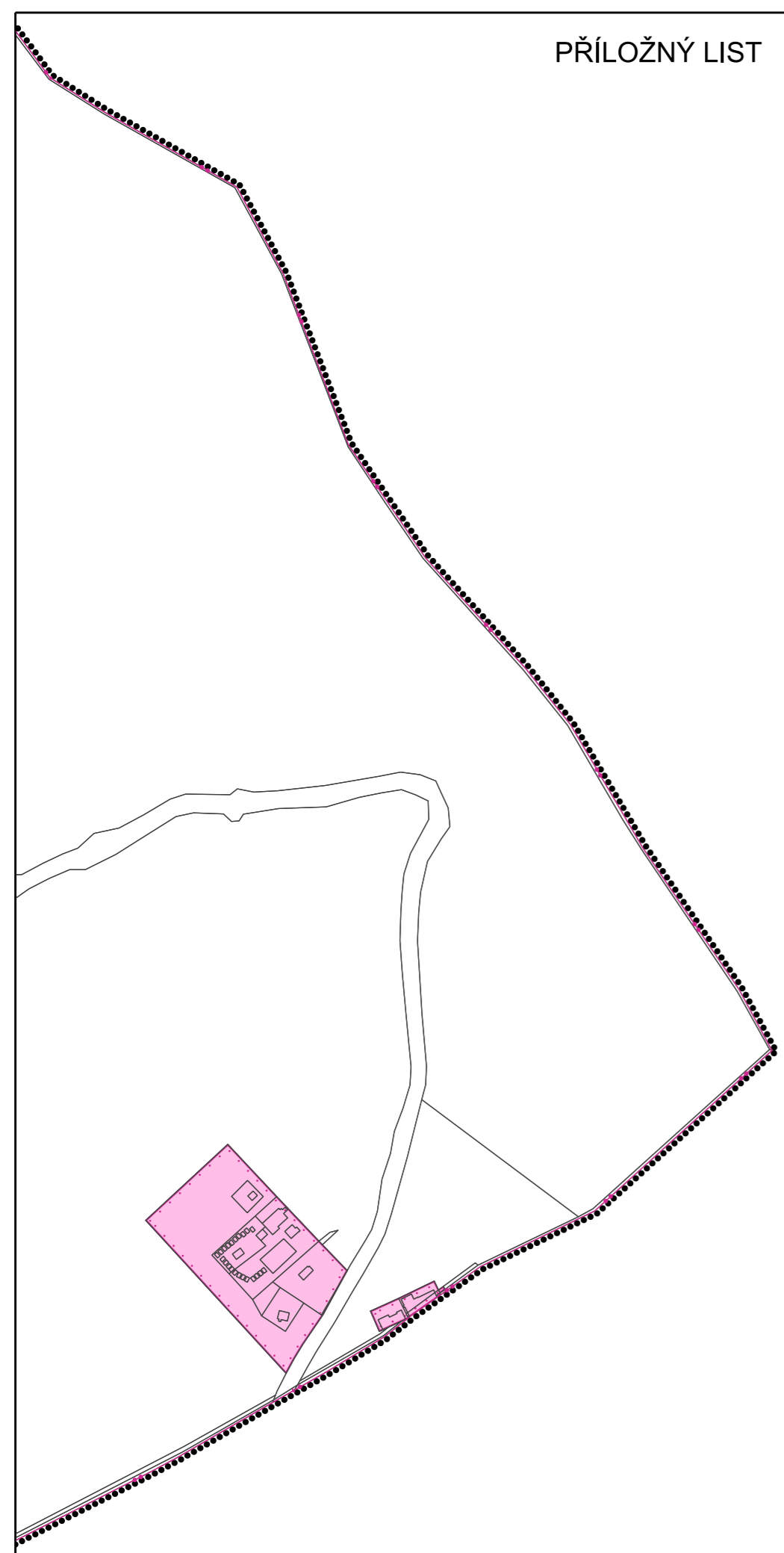
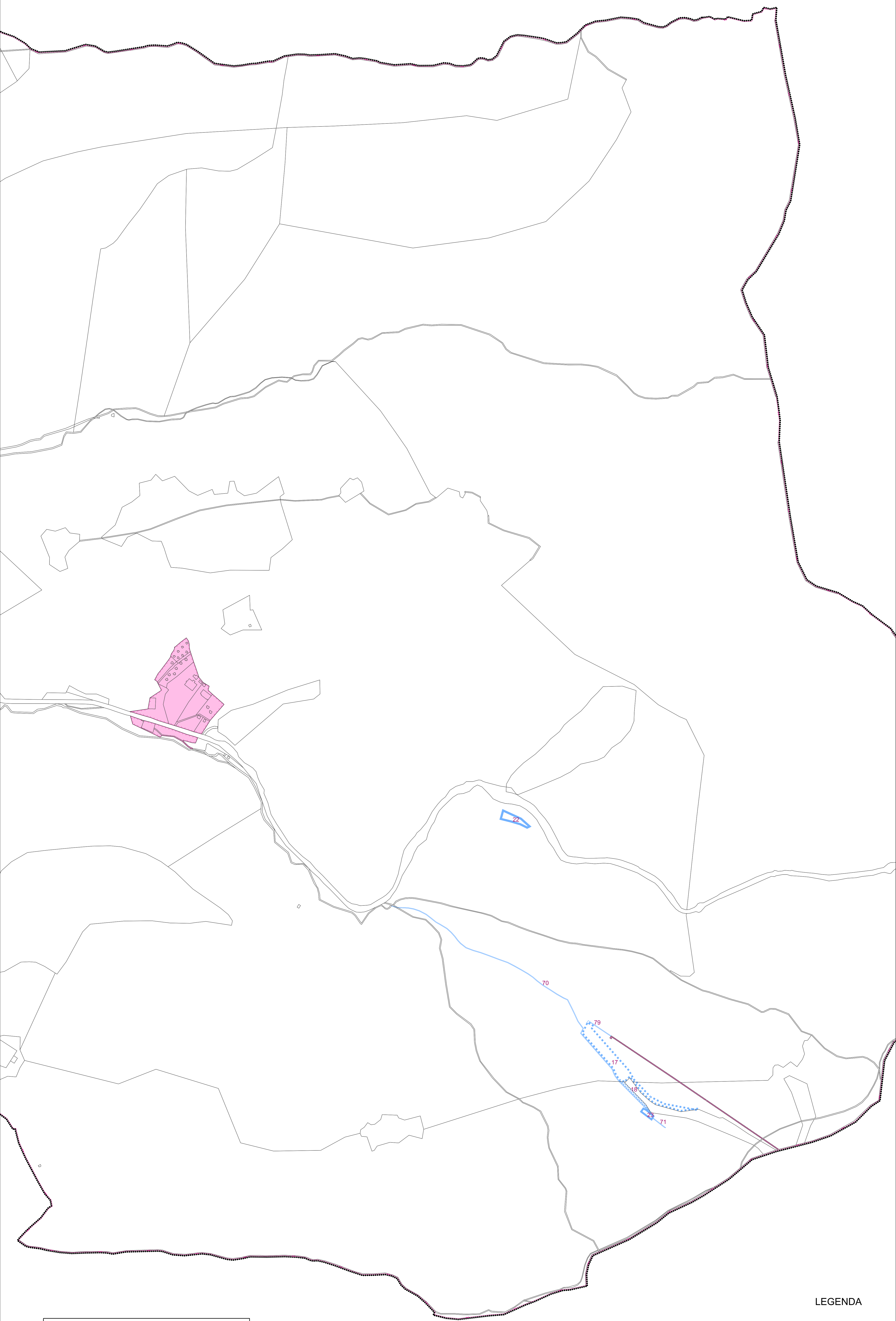




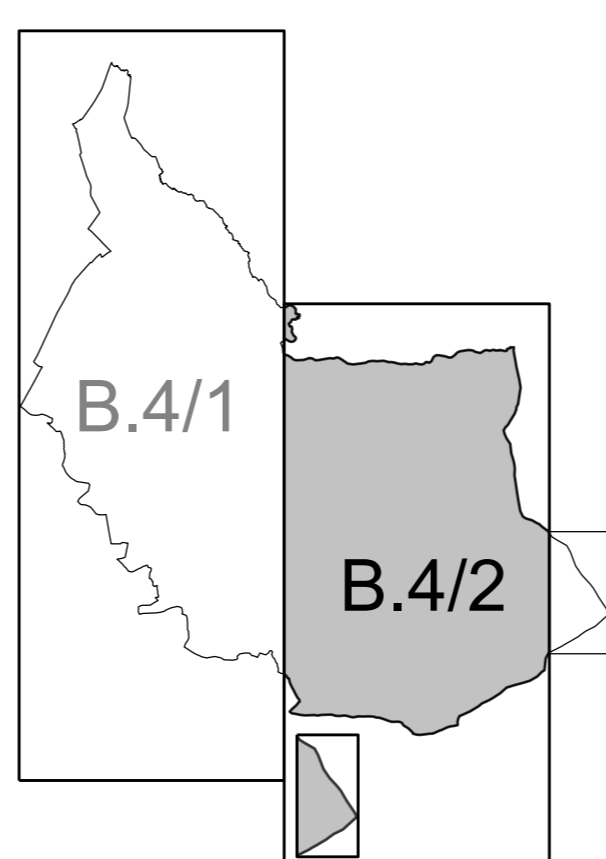
# ZMĚNA Č. 1 ÚZEMNÍHO PLÁNU CHVALČOV

## VÝKRES ZÁKLADNÍHO ČLENĚNÍ ÚZEMÍ předpokládaná podoba po změně č. 1



### LEGENDA

	STAV	NÁVRH
HRANICE ŘEŠENÉHO ÚZEMÍ		
PARCELNÍ KRESBA		
HRANICE KATASTRÁLNÍHO ÚZEMÍ		
ZASTAVĚNÉ ÚZEMÍ K 1.5.2016		
NÁVRHOVÉ PLOCHY - ZASTAVITELNÉ PLOCHY		
NÁVRHOVÉ PLOCHY - OSTATNÍ		
ČÍSLO NÁVRHOVÉ PLOCHY S ROZDÍLNÝM ZPŮSOBEM VYUŽITÍ		



HLAVNÍ PROJEKTANT:	<b>ALFING</b> ALFING Zlín, spol s r.o. J. STAŠI 165, 763 02 ZLÍN - MALENOVICE sídlo: J. STAŠI 165, 763 02 ZLÍN - MALENOVICE tel/fax: +420 577 158 529 mobil: +420 731 653 834 email: zli@alfingo.cz	ČÍSLO PARE:	AUTORIZACE:
SUBDODAVATEL:		DATUM:	07/2017
		MĚŘÍTKO:	1:5 000
		STUPEŇ:	NÁVRH
PORÍZOVATEL:	MĚSTSKÝ ÚŘAD BYSTRICE P. HOST. ODBOR ÚZEMNÍHO PLANOVÁNÍ A STAVEBNÍHO ŘÁDU	ZAKÁZKA ČÍSLO:	
NÁZEV AKCE:	ÚZEMNÍ PLÁN CHVALČOV ZMĚNA Č. 1	ARCHITEKT:	
		ODP. PROJ. PROFESÉ:	
		VYPRACOVAL:	
OBSAH:	VÝKRES ZÁKLADNÍHO ČLENĚNÍ ÚZEMÍ předpokládaná podoba po změně č. 1	ČÍSLO VÝKRESU ČÁSTI - REVIZE:	B.4/2